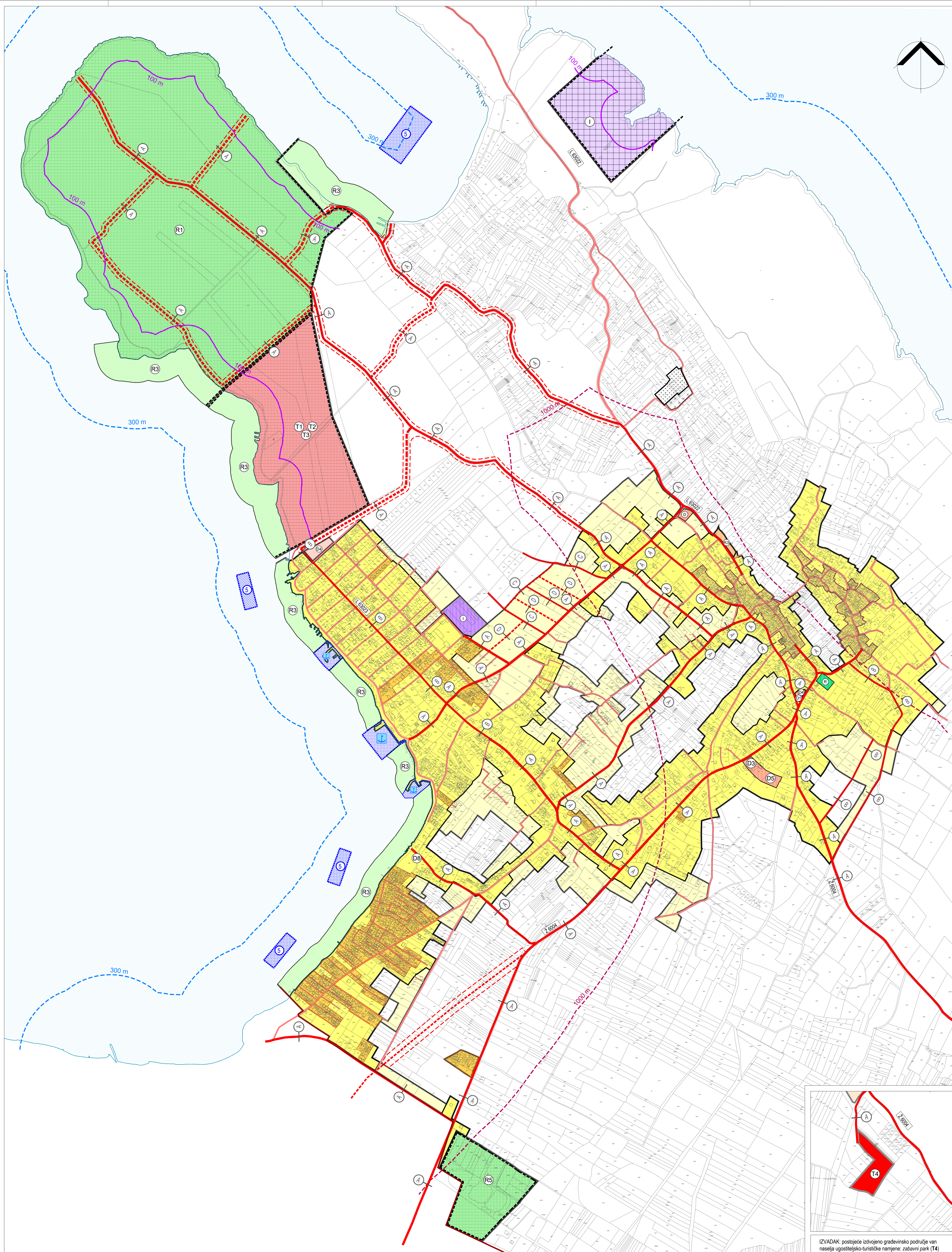
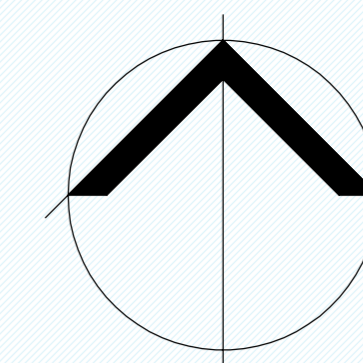


OPĆINA VRSI
PROSTORNI PLAN
UREĐENJA OPĆINE
IZMJENE I DOPUNE

4.1. GRAĐEVINSKO PODRUČJE NASELJA
VRSI

mjerilo 1:5000



0. GRANICE

- općina
- prostor ograničenja 1000 m
- prostor ograničenja 300 m
- prostor ograničenja 100 m

- obuhvat obvezne izrade UPU-a
- plan užeg područja na snazi

- obalna linija

1 POVRŠINE ZA RAZVOJ I UREĐENJE

- granica građevinskog područja
- neuređeni dio građevinskog područja
- izgrađeni dio građevinskog područja planiran za urbanu preobrazbu za kojeg je obvezna izrada UPU-a

1.1. RAZVOJ I UREĐENJE POVRŠINA NASELJA

- izgrađeni dio naselja
- neizgrađeni dio naselja
- izgrađena naselja
- substandardna izgradnja
- javna i društvena namjena: ugostiteljsko-turistička - D4, Biskupa - D5, verska - D6
- gospodarska namjena - poslovna: komunalno servisa - K3
- sportsko-rekreativna namjena
- uređena morska plaža

1.2. RAZVOJ I UREĐENJE POVRŠINA IZVAN NASELJA

- gospodarska namjena: proizvodna
- gospodarska namjena - poslovna namjena: komunalno servisa - K3
- ugostiteljsko-turistička namjena: hotel - T1, turističko naselje - T2, kamp - T3, zabavni park - T4
- javna i društvena namjena: predškolska - D4
- sportsko-rekreativna namjena: sport - R1, obilježje - R5
- grobje

2. PROMET

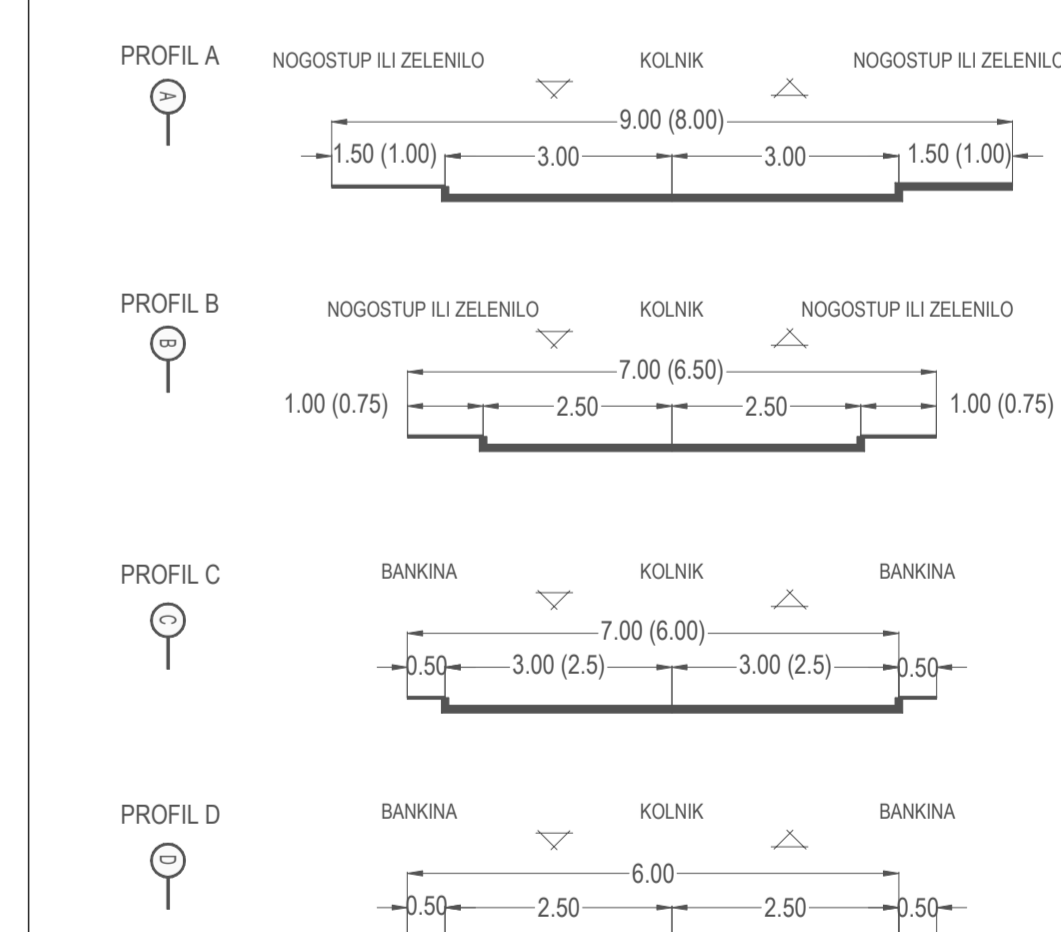
2.1. CESTOVNI PROMET

- planirana nova cesta ili rekonstrukcija postojeće ceste
- ostale ceste
- koridor ceste izvan GP naselja (rekonstrukcija postojeće ili izgradnja planirane ceste)

2.2. POMORSKI PROMET

- lučko područje
- morska luka otvorena za javni promet (luka od lokalnog značaja):
 - središnji dio luke
 - izdvojeni dio luke otvoreni za javni promet
- morska luka posebne namjene:
 - sidište

NORMALNI PROMETNI PROFILI



PRILUČAK

Zemlja: ZADARSKA	Općina: VRSI		
Naziv prostornog plana: PROSTORNI PLAN UREĐENJA OPĆINE VRSI - IZMJENE I DOPUNE			
Naziv kartografskog prikaza: GRAĐEVINSKO PODRUČJE NASELJA VRSI			
Broj kartografskog prikaza: 4.1.	Mjerilo kartografskog prikaza: 1:5000		
Općina o izradi Plana: "Službeni glasnik Općine Vrsi" br. 03/18 i 04/19	Općina predstavničkog tijela o donošenju plana: "Službeni glasnik Općine Vrsi" br. /		
Javna rasprava (datum objave): 06. 2019.	Javni uvid odobren: 06. 2019.		
"Zadarski list" 06. 2019.	06. 2019.		
Početak izvođenja radova na provedbu javne rasprave: /	Odgovorna osoba za provedbu javne rasprave: /		
Leonardo Rončević			
Suglasnost za Plan prema Članku 108. Zakona o prostornom uređenju (člankom Novine" br.153/13, 01/17, 114/18, 38/19, 98/19)			
Broj suglasnosti: /			
Pravna osoba/čija je to zemljišna knjiga: BLOCK-PROJEKT d.o.o.			
Površina označena/koja je izvedba plan: /			
Odgovorna osoba: Željko Pradovan, dipl. ing. arh.			
Odgovorni voditelj: Željko Pradovan, dipl. ing. arh.			
Štampani list o izradi plana: /			
1. Željko Pradovan, dipl. ing. arh. 4. Jura Grčić, dipl. ing. grad.			
2. Stephen Tony Bilić, dipl. ing. upp. 5. Zlatko Adorić, grad. inž. arh.			
3. Ivan Sudžević, dipl. ing. et. /		Predsjednik predstavničkog tijela: /	
Površina predstavničkog tijela: /		Površina nadležnog tijela: /	
Izvođenost ovog prostornog plana u izvođenju: /		Površina nadležnog tijela: /	

IZVADAK: postojeće izdvojeno građevinsko područje van naselja ugostiteljsko-turističke namjene: zabavni park (T4)

