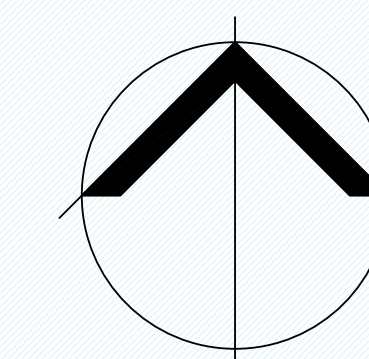


OPĆINA VRSI  
**PROSTORNI PLAN  
 UREĐENJA OPĆINE**  
 IZMJENE I DOPUNE

4.1. GRADEVINSKO PODRUČJE NASELJA  
 VRSI

merilo 1:5000



0. GRANICE

- općina
- prostor ograničenja 1000 m
- prostor ograničenja 300 m
- prostor ograničenja 100 m
- prostor ograničenja 25 m
- obuhvat obvezne izrade UPU-a
- plan užeg područja na snazi
- obalna linija

1. POVRŠINE ZA RAZVOJ I UREĐENJE

- granica građevinskog područja
- neuređeni dio građevinskog područja
- izgrađeni dio građevinskog područja planiran za urbanu preobrazbu za kojeg je obvezna izrada UPU-a

1.1. RAZVOJ I UREĐENJE POVRŠINA NASELJA

- izgrađeni dio naselja
- neizgrađeni dio naselja
- jezgra naselja
- substandardna izgrađnja
- javna i društvena namjena:  
igralna - D1, zabavna D3, predškolska - D4, školska - D5, vjerska - D8
- gospodarska namjena - poslovna:  
komunalno servisa - K3
- sportsko-rekreativna namjena
- uređena morska plaža

postojeće/planirano

1.2. RAZVOJ I UREĐENJE IZDVOJENIH GRADEVINSKIH  
 PODRUČJA IZVAN NASELJA

- I gospodarska namjena:  
proizvodna
- T ugostiteljsko turistička namjena:  
hotel - T1, turističko naselje - T2, kamp - T3
- D javna i društvena namjena:  
predškolska - D4
- R sportsko rekreativna namjena:  
sport - R1, rekreacija - R2
- R3 sportsko rekreativna namjena:  
uređena morska plaža - R3

1.3. RAZVOJ I UREĐENJE POVRŠINA IZVAN GRADEVINSKIH  
 PODRUČJA

- R sportsko rekreativna namjena:  
uređena morska plaža - R4
- RD reciklažno dvorište - RD
- groblje

2. PROMET

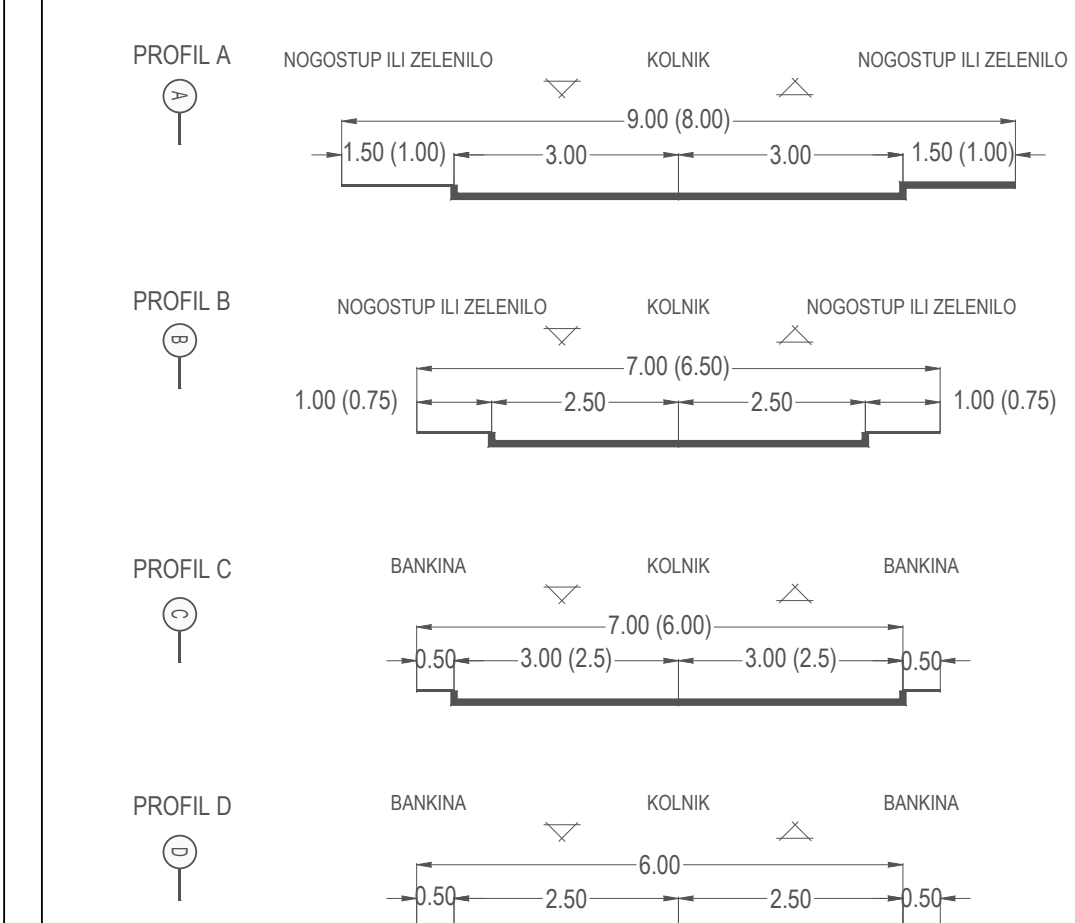
2.1. CESTOVNI PROMET

- planirana nova cesta ili rekonstrukcija postojeće ceste
- postojeće (planirano)
- ostale ceste
- koridor ceste izvan GP naselja (rekonstrukcija postojeće ili izgradnja planirane ceste)

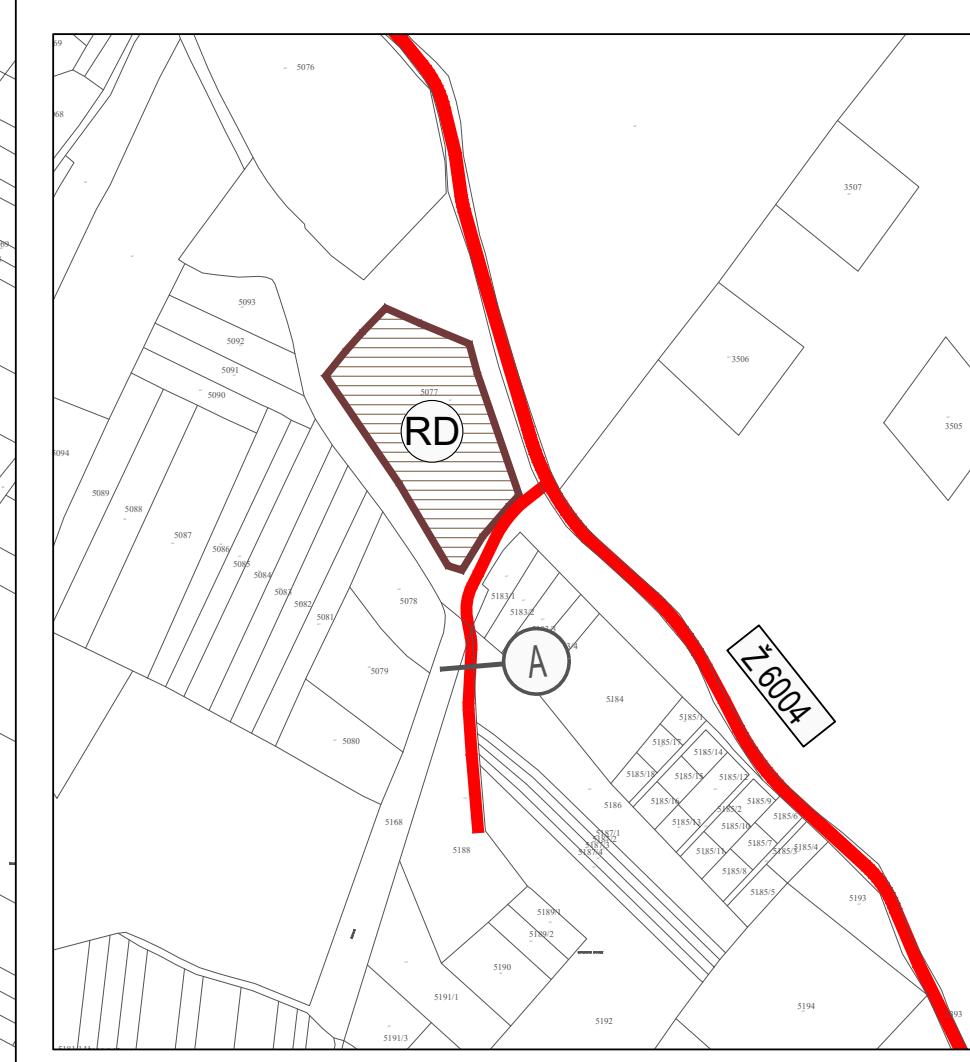
2.2. POMORSKI PROMET

- lučko područje
- morska luka otvorena za javni promet (luka od lokalnog značaja):  
- središnji dio luke  
- izdvojeni dio luke otvorene za javni promet

NORMALNI PROMETNI PROFILI



Zemlja:	ZADARSKA
Općina:	VRSI
Naziv prostornog plana:	PROSTORNI PLAN UREĐENJA OPĆINE VRSI - izmjene i dopune
Naziv kategorijskog prikaza:	GRADEVINSKO PODRUČJE NASELJA VRSI
Brijeg kategorijskog prikaza:	4.1.
Merilo kategorijskog prikaza:	1:5000
Oslova i izrad Plan:	Oslova predstavnosti Općine i donositelja plana
*Službeni glasnik Općine Vrsi* br. 03/18 i 04/19	*Službeni glasnik Općine Vrsi* br. 02/21
Javna rasprava (datum izdavanja): "Zadarski list" 10. lipnja 2020. godine	Javna rasprava (datum izdavanja): od: 22. lipnja 2020. do: 22. srpnja 2020.
Podatci o odgovornosti za provedbu javne rasprave:	Odgovorne osobe za provedbu javne rasprave:
Leonardo Rončević	
Suglasnost za Plan prema Članiku 108. Zakona o prostornom uređenju ("Narodne Novine" br. 153/13, 60/17, 114/18, 59/19, 88/19)	
Bris: mjesec/klasa: 350-0220-1142, URBROJ: 351-06-1-214, datum: 3. ožujka 2021. Zagreb	
Planovna osudba/izjava koja je izradila plan:	
Planovna osudba:	Odgovorne osobe:
Odgovorne osobe:	Zeljko Predovan, dipl. ing. arh.
Odgovorne osobe:	Zeljko Predovan, dipl. ing. arh.
Službeni tisak u izradi plan:	Službeni tisak u izradi plan:
1. Zeljko Predovan, dipl. ing. arh.	5. Lovre Predovan, dipl. ing. arh.
2. Ivan Šušter, dipl. ing. arh.	6. Luka Predovan, dipl. ing. arh.
3. Jure Grah, dipl. ing. grad.	7. Zlatko Adamić, grad. inž.
4. Ivan Šušter, dipl. ing. arh.	
Planovna osudba/izjava koja je izradila plan:	Planovna osudba/izjava koja je izradila plan:
Planovna osudba/izjava koja je izradila plan:	Planovna osudba/izjava koja je izradila plan:
Planovna osudba/izjava koja je izradila plan:	Planovna osudba/izjava koja je izradila plan:



IZVADAK: planirano reciklažno dvorište izvan građevinskog područja (RD)