

OPĆINA VRSI

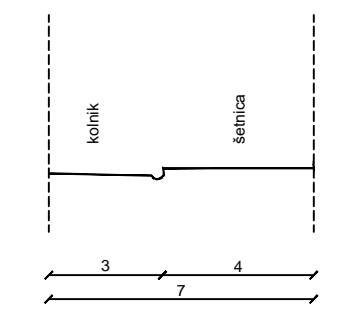
URBANISTIČKI PLAN UREĐENJA OBALNOG POJASA NASELJA VRSI SJEVER (L, R3)

2. PROMETNA, ULIČNA I KOMUNALNA INFRASTRUKTURNA MREŽA

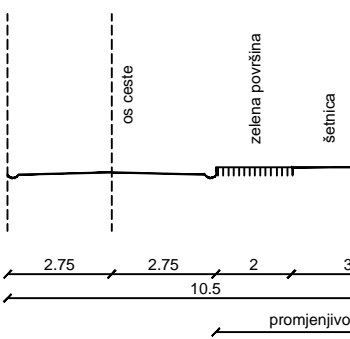
Županija:	ZADARSKA		
Općina :	VRSI		
Naziv prostornog plana:	URBANISTIČKI PLAN UREĐENJA OBALNOG POJASA NASELJA VRSI SJEVER (L, R3)		
Naziv kartografskog prikaza:	PROMETNA MREŽA		
Broj kartografskog prikaza	2.1	Mjerilo kartografskog prikaza	1 : 2000
Odluka o izradi plana:	Odluka o donošenju plana		
Službeni glasnik Općine Vrsi 06/20	Službeni glasnik Općine Vrsi 05/21		
Objava javne rasprave:	Javni uvid održan:		
Zadarski list, 23. veljače 2021.	od: 24.02.2021. do: 26.03.2021.		
Pečat tijela odgovornog za provođenje javne rasprave:	Odgovorna osoba za provođenje javne rasprave:		
M.P.	Leonardo Rončević, pročelnik		
Suglasnost na Plan temeljem članka 108. Zakona o prostornom uređenju (NN 153/13, 65/17, 114/18, 39/19 i 98/19) Ministarstvo prostornoga uređenja, graditeljstva i državne imovine			
Klasa: 350-02/21-13/35		Ur. broj: 531-06-01-01/03-21-2 Zagreb, 31. svibnja 2021.	
Pravna osoba koja je izradila plan:	ARHEO d.o.o., Zagreb Tomislavova 11		
Pečat pravne osobe koja je izradila plan:	Direktor : Aron Varga, dipl.ing.arh.,ovlašt.arh.		
Stručni tim u izradi plana:	Damir Batarelo, dipl.iur. Vanesa Varga, mag. museol. Vera Varga, dipl. biolog Mile Naglič, ing.el.		
Aron Varga, dipl.ing.arh. - ovlaštteni arhitekt Mario Pezelj, dipl.ing.arh. - ovlaštteni arhitekt urbanist Patrik Filaković, dipl.ing.prom. Ivica Krnić, mag.ing.aedif.			
Odgovorni voditelj izrade plana:	Aron Varga, dipl.ing.arh.,ovlašt.arh.		
Pečat općinskog vijeća:	Predsjednik općinskog vijeća:		
M.P.	Josipa Maraš		
Istovjetnost prostornog plana s izvornikom ovjerava:	Pečat nadležnog tijela:		
	M.P.		

- GRANICE**
- GRANICA OBUHVATA URBANISTIČKOG PLANA UREĐENJA
 - GRANICA ZAŠTIĆENOG OBALNOG POJASA
 - OBALNA LINIJA
- PROMET**
- KOLNA PROMETNICA
 - A** OZNAKA PRESJeka CESTE
 - OS CESTE
 - KOLNO PJEŠAČKE POVRŠINE
 - PJEŠAČKE POVRŠINE
 - JAVNO PARKIRALIŠTE
 - ZELENE POVRŠINE U KORIDORU PROMETNICE
 - MOST
- POMORSKI PROMET**
kopneni dio / morski dio
- LUKA OTVORENA ZA JAVNI PROMET - LUKA LOKALNOG ZNAČAJA

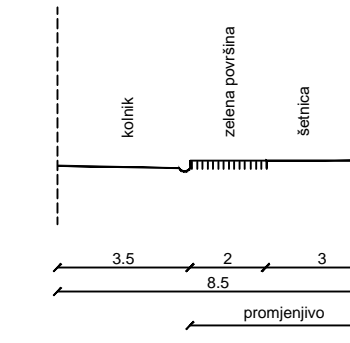
KARAKTERISTIČAN POPREČNI PRESJEK A - A, MJ. 1:200



KARAKTERISTIČAN POPREČNI PRESJEK B - B, MJ. 1:200



KARAKTERISTIČAN POPREČNI PRESJEK C - C, MJ. 1:200



M 1:2000

100 m²

ARHEO d.o.o.

projekiranje i prostorno planiranje

